








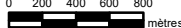
**Municipalité de
Saint-Bernard-de-Michaudville**

**Plan d'urbanisme
Règlement 2017-01**

**Annexe B
Service d'aqueduc
et d'égout
(Feuillet 1 de 2)**

-  Borne fontaine
-  Réseau d'aqueduc privé
-  Réseau d'aqueduc
-  Réseau d'égout
-  Réseau routier
-  Périmètre d'urbanisation
-  Limite municipale

Règlement de modification no.:	Date d'entrée en vigueur	Date de la mise à jour

Échelle: 1:45 000 	Réalisé par: Johanie Bouchard, urbaniste Cartographie par: Matteo Giusti, géomaticien MRC des Maskoutains
Date: Août 2017	Approuvé par: Johanie Bouchard, urbaniste

Projection Mercator Transverse Modifiée
Fuseau 8
NAD 83

Sources:
 BD1Q, 1:20 000, Ministère des Ressources naturelles, Gouvernement du Québec, (2000).
 Réseau routier: Adresses Québec 2017
 Périmètre d'urbanisation: MRC des Maskoutains 10-298