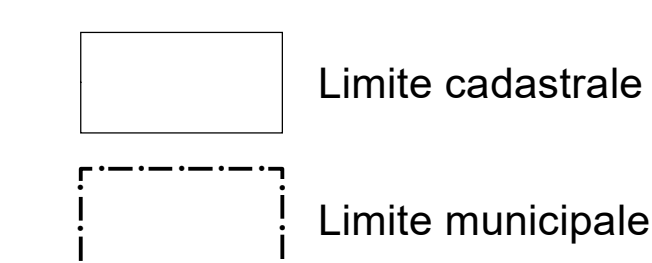


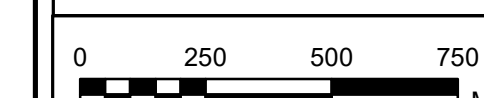
Annexe A
Potentiel des sols
pour l'agriculture



| Règlement de modification no.: | Date d'entrée en vigueur | Date de la mise à jour |
|--------------------------------|--------------------------|------------------------|
| | | |

| Règlement de modification no.: | Date d'entrée en vigueur | Date de la mise à jour |
|--------------------------------|--------------------------|------------------------|
| | | |

Echelle: 1:15 000



Date: Août 2017

Réalisé par:
Johanie Bouchard, urbaniste







Cartographie par:
Matteo Giusti, géomaticien
MRC des Maskoutains

Approuvé par:
Johanie Bouchard, urbaniste

Projection Mercator Transverse Modifiée
Fuseau 8
NAD 83

Sources: BDQ, 1:20 000; Ministère des Ressources naturelles, Gouvernement du Québec (2000);
Potentiel agricole: Gouvernement du Canada 2017

Légende:

-  Classe 0 - Sols organiques
-  Classe 2 - Sols comportant des limitations qui restreignent quelque peu le choix des cultures ou imposent des pratiques modérées de conservation
-  Classe 3 - Sols comportant des limitations modérément graves qui restreignent le choix des cultures ou imposent des pratiques spéciales de conservation
-  Classe 4 - Sols comportant de graves limitations qui restreignent le choix des cultures ou imposent des pratiques spéciales de conservation
-  Classe 5 - Sols qui sont l'objet de limitations très graves et ne conviennent qu'à la production de plantes fourragères vivaces, maïs susceptibles d'amélioration
-  Classe 7 - Sols inutilisables soit pour la culture soit pour les plantes fourragères vivaces

