

Affectations du sol

Ensemble du territoire

Saint-Bernard-de-Michaudville

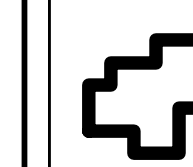
Plan d'urbanisme

Février 2006

Annexe
Feuillet

D
1/2

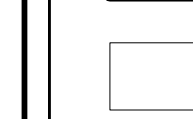
Légende

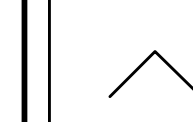
 Limite d'une aire d'affectation

AFFECTATION	VOCATION DOMINANTE
	Agricole

 Limite municipale

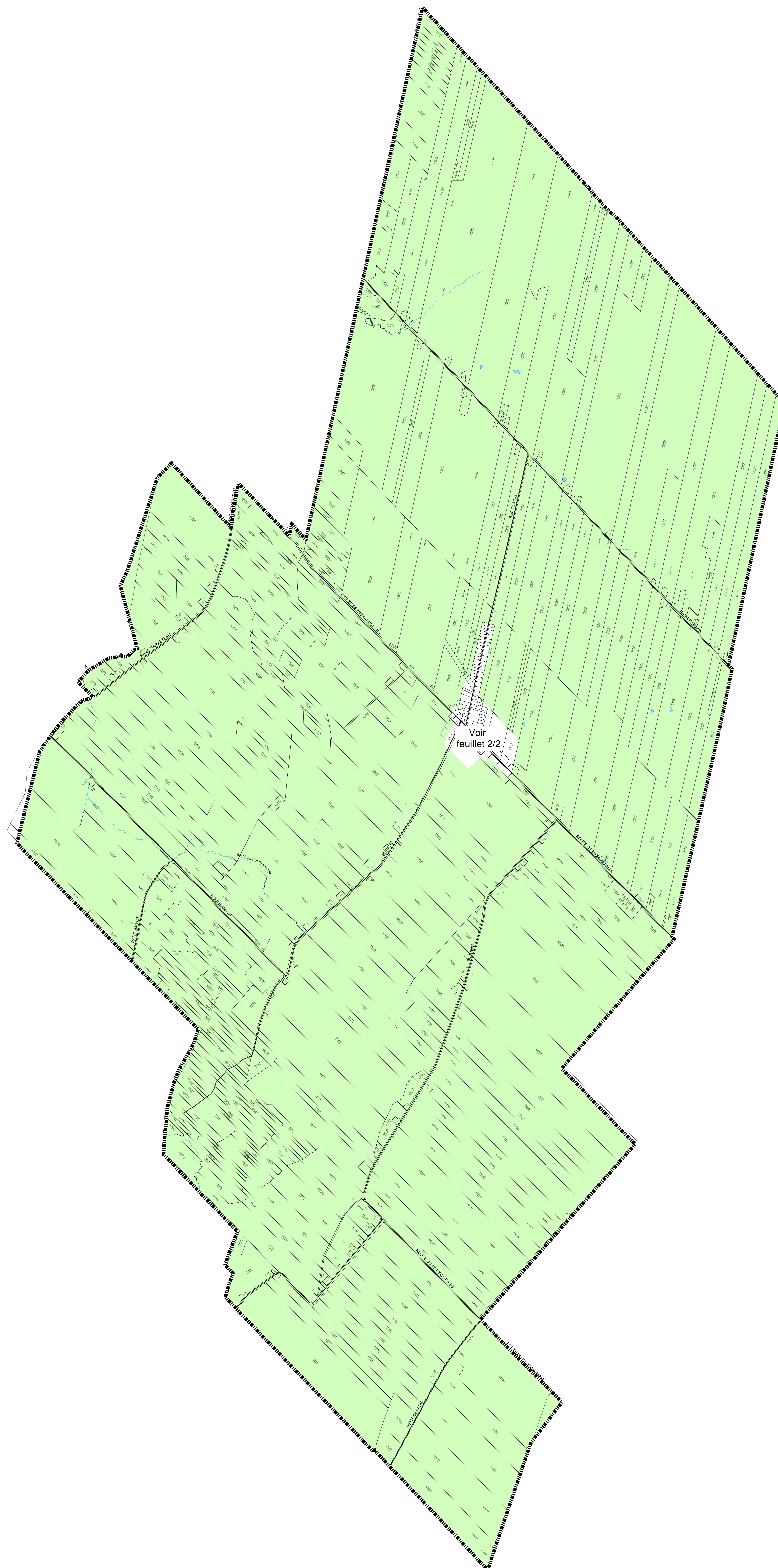
 Périmètre d'urbanisation

 Cadastre

 Réseau routier principal

 Cours d'eau

 Plan d'eau



Règlement de
modification no.:

Date d'entrée
en vigueur:

Date de la
mise à jour:

Échelle: 1:15 000
Projection Mercator Transverse Modifiée
Fuseau 8
NAD 83

MRC des Maskoutains
Réalisé par:
Réal Campeau, urbaniste
Cartographié par:
Caroline Lamontagne, géographe
Approuvé par:
Réal Campeau, urbaniste

0 500 1 000 Mètres



Source: B07Q, 1:20 000, Ministère des Ressources Naturelles, Gouvernement du Québec (2000).
Cadastre: Québec
Périmètre d'urbanisation: CPTAQ, fichier "Périmètres d'urbanisation (2003)".