

Affectations du sol

Périmètre d'urbanisation


Saint-Bernard-de-Michaudville





Plan d'urbanisme


Février 2006



Annexe	D
Feuillet	2/2

Légende

 Limite d'une aire d'affectation

AFFECTATION	VOCATION DOMINANTE
	Agricole
	Résidentielle et commerciale
	Résidentielle
	Publique d'institution

 Limite du périmètre d'urbanisation

 Cadastre
 Plan d'eau

Règlement de modification no.:

Date d'entrée en vigueur:

Date de la mise à jour:

--	--	--

Échelle: 1:1 500
 Projection Mercator Transverse Modifiée
 Fuseau 8
 NAD 83

MRC des Maskoutains
 Réalisé par:
 Réal Campeau, urbaniste
 Cartographié par:
 Caroline Lamontagne, géographe
 Approuvé par:
 Réal Campeau, urbaniste

0 150 Mètres



Sources: BDOT, 1:20 000, Ministère des Ressources Naturelles, Gouvernement du Québec; (2000).
 Cadastre, Québec.
 Périmètre d'urbanisation: CPTAQ, fichier "Périmètres d'urbanisation (2003)".
 Noyau villageois: MRC des Maskoutains, Schéma d'aménagement révisé, 2003.



Résidentielle / commerciale légère

Résidentielle / commerciale lourde

Résidentielle / commerciale lourde